

PLAN POUR ENQUETE

COMMUNE DE MOUDON

Parcelle 53: propriété de Mme et M. Linda et Jean-Paul CROTTI

Domaine Public 120

Parcelle n°53 et DP 120

Plan n° 207/10

Zone légalisée: zone du centre, selon PPA "Le centre" du 19 septembre 2018

Secteur de protection des eaux: üB

Coordonnées moyennes: 2'550'895 / 1'168'885

Altitude moyenne du terrain: 515 m.

Servitude: --

Mention: --

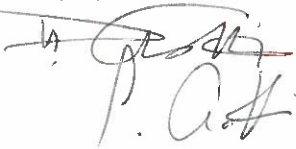
Degré de sensibilité au bruit: III (légalisé)

Note au recensement architectural: 3 (bât. n°151)

PROJET: Extension d'un bow-window et remplacement du chauffage à gaz par 3 pompes à chaleur air-eau


Remarque: - dérogation au front d'implantation sur cours d'eau, selon PPA "Le Centre" du 19 septembre 2018

Les propriétaires:



P. Crotti

L'architecte:



Mis à l'enquête au greffe municipal du


12 JUN 2024

au

11 JUL. 2024


L'attestent au nom de la Municipalité

La Syndique:



Le Secrétaire:

Le géomètre breveté:
Joachim Nicod



1:500

Dossier n° M240'024/EG

Mensuration numérique
Géodonnées © Etat de Vaud



Moudon, le 7 mars 2024

NPPR INGÉNIEURS ET GÉOMÈTRES SA
NICOD • PERRIN • PARISOD • REY
Ch. Château-Sec 6 / CP 186 1510 Moudon
Tél. 021 905 15 88 moudon@nppr.ch

Désignation cadastrale de la parcelle 53:

(En cours d'inscription au RF)

Habitation avec affectation mixte n°151 de 236 m² 223 m²
(sur plusieurs immeubles)

Jardin 75 m²

298 m²

Désignation cadastrale du DP 120:

Bâtiment n°114 de 327 m² 6 m²
(sur plusieurs immeubles)

Habitation avec affectation mixte n°115 de 52 m² 1 m²
(sur plusieurs immeubles)

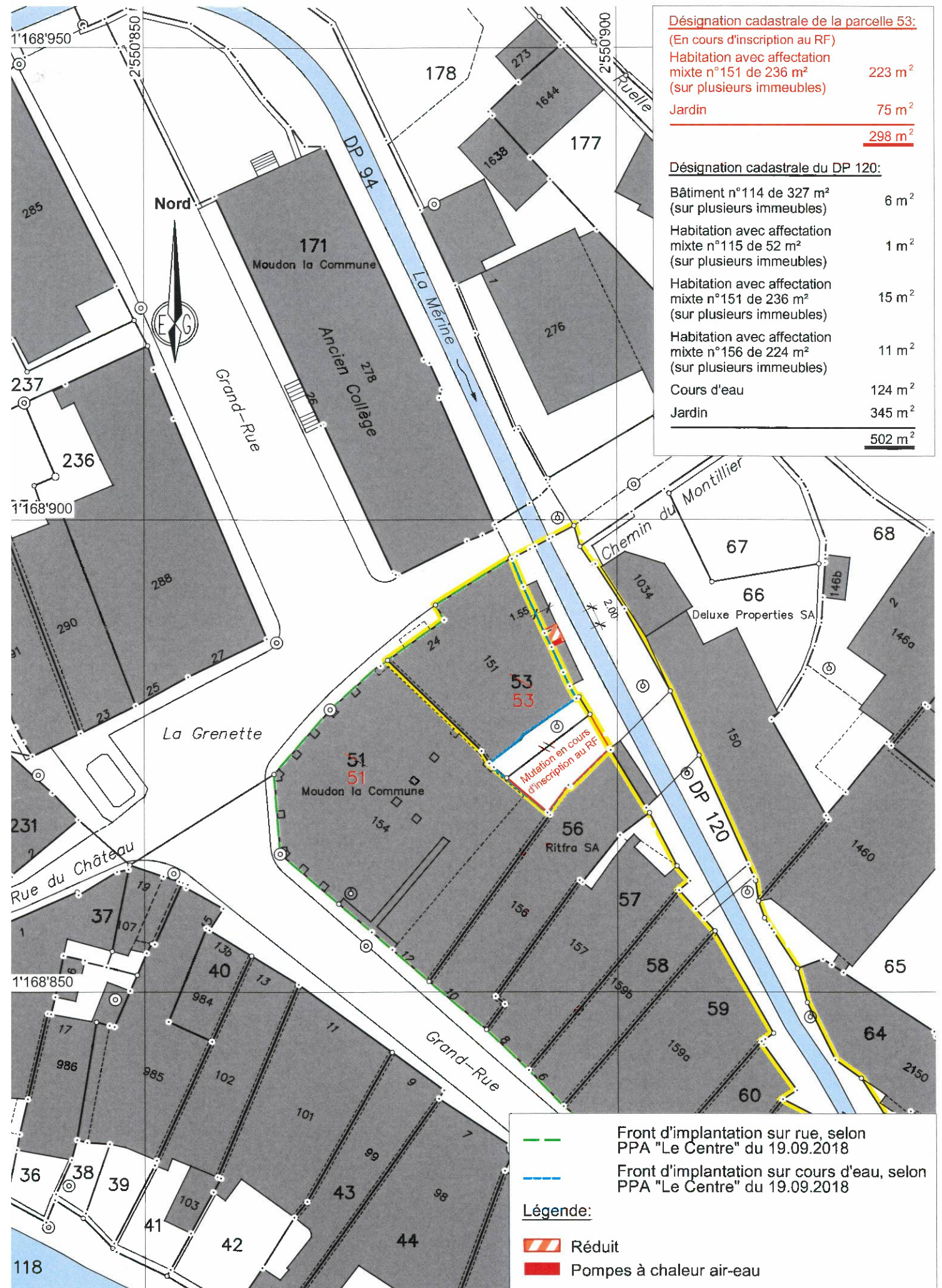
Habitation avec affectation mixte n°151 de 236 m² 15 m²
(sur plusieurs immeubles)

Habitation avec affectation mixte n°156 de 224 m² 11 m²
(sur plusieurs immeubles)

Cours d'eau 124 m²

Jardin 345 m²

502 m²



Remarque: - La réalisation du projet implique une mise à jour du plan du Registre Foncier